







長崎大学 バリアフリーマップ

Nagasaki University Accessibility Map 2022年4月発行
※最新版はHPでご確認ください。

設備

-  総合案内板
-  ATM
-  食堂
-  AED (自動体外式除細動器)
-  車イス対応自動販売機









路面情報

-  車椅子が単独で入りやすい建物入り口
-  坂道 (勾配8%以上)
-  坂道 (勾配6~8%未満) ※矢印方向が上がり
-  1階通行可
-  石畳 (凸凹)
-  河川、水路、池など

アクセス情報

-  車いす通行可能
-  車いす通行困難
-  車いす通行不可
-  スロープ
-  階段
-  開き戸
-  引き戸
-  自動ドア

バリアフリー設備

-  身体障害者専用駐車場
-  身体障害者用トイレ (男女別トイレ内に設置)
-  だれでもトイレ (独立した個室トイレ)
-  車いす対応
-  オストメイト対応
-  フィットングボード
-  ベビーベッド
-  エレベーター

多種多様な人が訪れる長崎大学では、物理的バリアフリー環境に留まらず、「誰にでもやさしいUD環境」を目指しています。

この「長崎大学バリアフリーマップ」は、2016年1月教育学部特別支援教育コース吉田ゼミの4年生が「長崎大学夢への懸け橋チャレンジプロジェクト」の1つとして制作したのをきっかけに、アクセスサポーター、工学部情報工学科小林透研究室、長崎多職種連携・たまごの会の有志および本学教職員(施設部、障がい学生支援室等)が各キャンパスを調査し制作しています。



大学施設情報

- | | |
|---------------------------|---------------------------------|
| 1 事務局/アドミッションセンター | 12 教育学部 |
| 2 保健センター | 13 環境科学部 |
| 3 中部講堂 | 14 水産学部 |
| 4 研究開発推進機構 | 15 グローバル教育・学生支援棟
4F 文教スカイホール |
| 5 補助体育館 | 16 学生プラザ |
| 6 多文化社会学部 | 17 キャリアセンター |
| 7 工学部 | 18 学生会館/生協文教店 |
| 8 附属図書館 | 19 生協食堂 |
| 9 情報データ科学部 | 20 薬学部 |
| 10 ICT基盤センター | 21 総合体育館 |
| 11 音楽棟/創楽堂
3F 障がい学生支援室 | |

北門

東門

障がい学生支援室
【音楽棟(3F)】

テニスコート

グラウンド

美術・技術教室