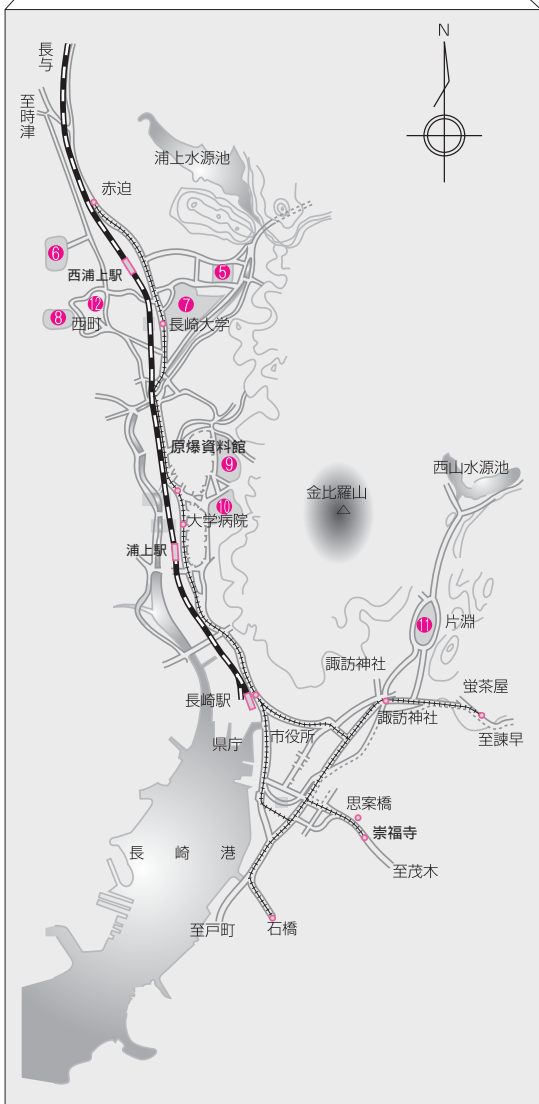
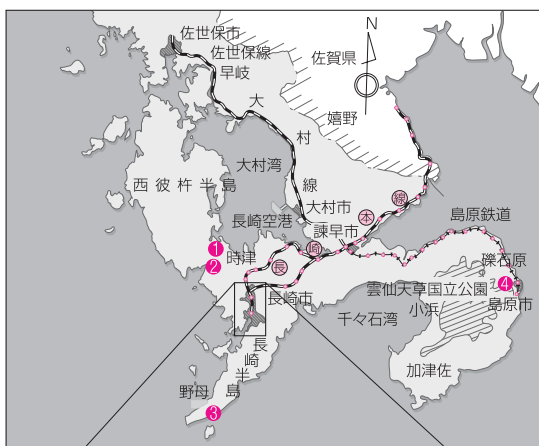


【校地校舎等の図面】

長崎大学位置図



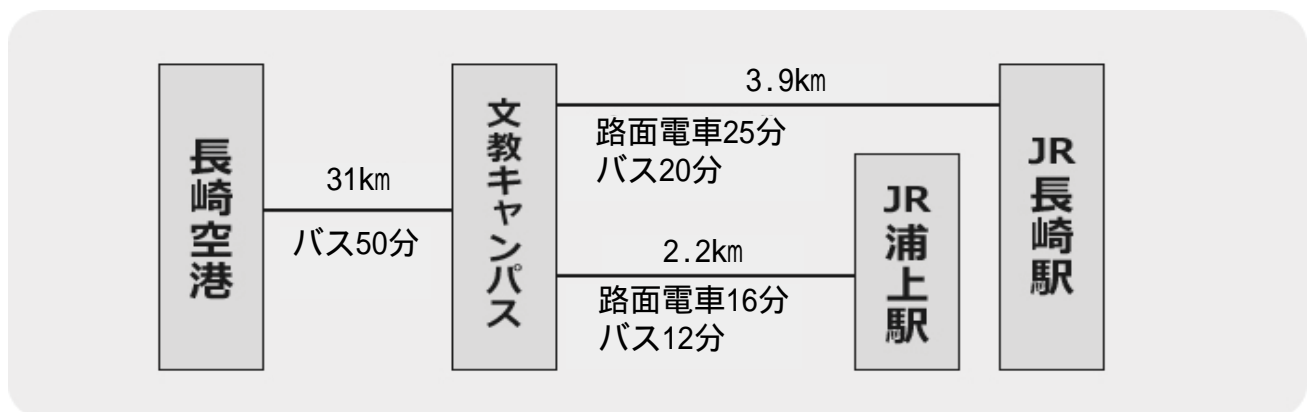
- ① 臨海研修所
- ② 海洋未来イノベーション機構
(環東シナ海環境資源センター)
- ③ 野母崎研究施設
- ④ 九州地区国立大学島原共同研修センター
- ⑤ 教育学部附属幼稚園, 附属小学校, 附属中学校
- ⑥ 教育学部附属特別支援学校
- ⑦ 計画・評価本部, 広報戦略本部,
インスティテューショナル・リサーチ推進本部,
海洋未来イノベーション機構, グローバル連携機構,
研究開発推進機構, 地方創生推進本部, 感染症共同研究拠点,
監査室, 事務局, 多文化社会学部, 教育学部, 薬学部,
情報データ科学部, 工学部, 環境科学部, 水産学部,
多文化社会学研究科, 教育学研究科, 工学研究科,
水産・環境科学総合研究科, 医歯薬学総合研究科(薬学系),
医歯薬学総合研究科附属薬用植物園, 附属図書館(中央図書館)
保健・医療推進センター, ICT基盤センター,
大学教育イノベーションセンター, 言語教育研究センター,
核兵器廃絶研究センター, 環境保全センター,
留学生教育・支援センター, 学務情報推進室,
やってみゅーでスク, ダイバーシティ推進センター,
先端創薬イノベーションセンター, 地域教育総合支援センター,
障がい学生支援室, 福島未来創造支援研究センター
- ⑧ 国際交流会館
- ⑨ 医学部(医学科), 医歯薬学総合研究科(医系),
熱帯医学研究所, 原爆後障害医療研究所,
先端生命科学支援センター, 附属図書館(医学分館),
熱帯医学・グローバルヘルス研究科
- ⑩ 病院, 医学部(保健学科), 歯学部, 薬学部
医歯薬学総合研究科(保健学系・歯学系・薬学系),
国際交流会館坂本分館, 原子力災害対策戦略本部,
子どもの心の医療・教育センター
- ⑪ 経済学部, 経済学研究科, 附属図書館(経済学部分館)
- ⑫ 国際学寮ホルテンシア

【最寄駅からの距離及び交通機関】



【利用交通機関】

- ・【路面電車】
「長崎駅前」または「浦上駅前」から「赤迫」行きに乗って「長崎大学」下車、徒歩1分
- ・【長崎バス】
「長崎駅前」または「浦上駅前」から1番系統「溝川」または「上床」または「上横尾」行きに乗って「長崎大学前」下車、徒歩1分
- ・【長崎空港】
県営バス「長崎空港4番のりば」から長崎方面行き(昭和町・浦上経由)に乗って「長大東門前」下車、または長崎方面行き(住吉経由)に乗って「長崎大学前」下車、徒歩1分



【校舎，運動場等の配置図】

文教キャンパス



【文教キャンパス】

校地面積・・・187,125㎡
 校舎面積・・・120,661㎡